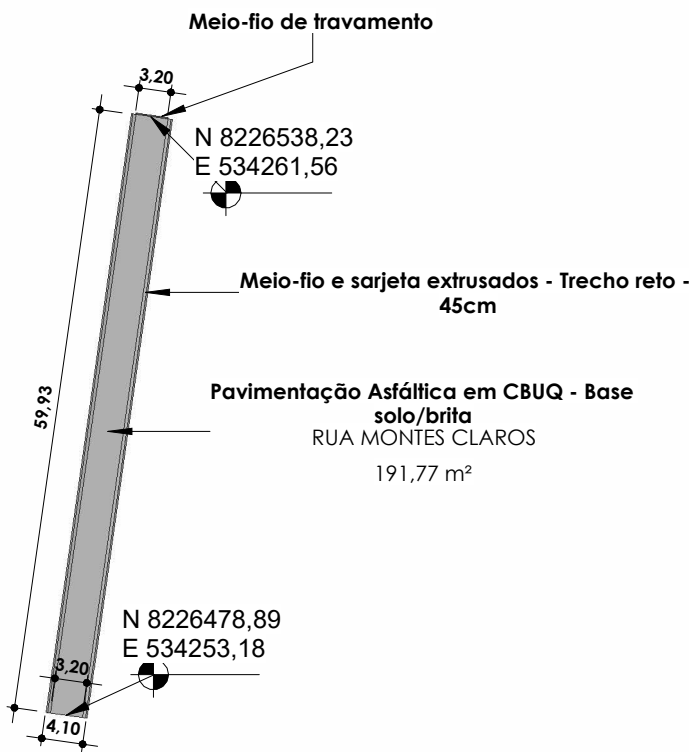
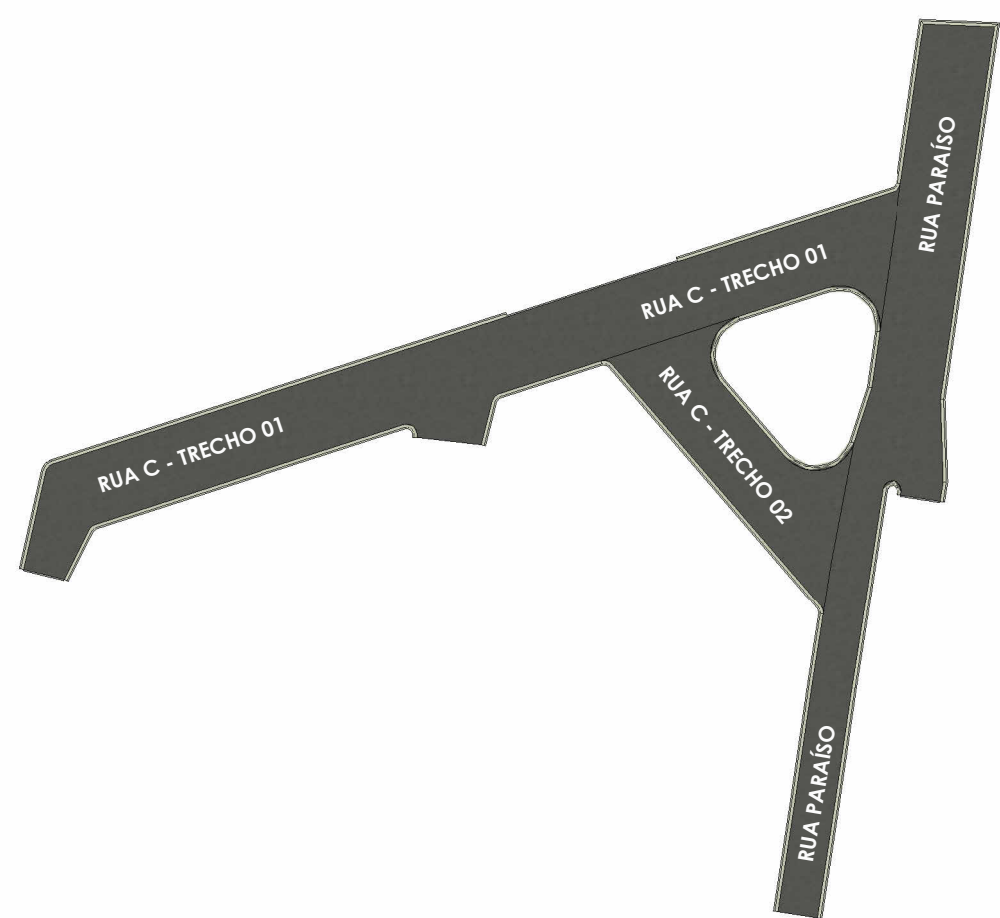
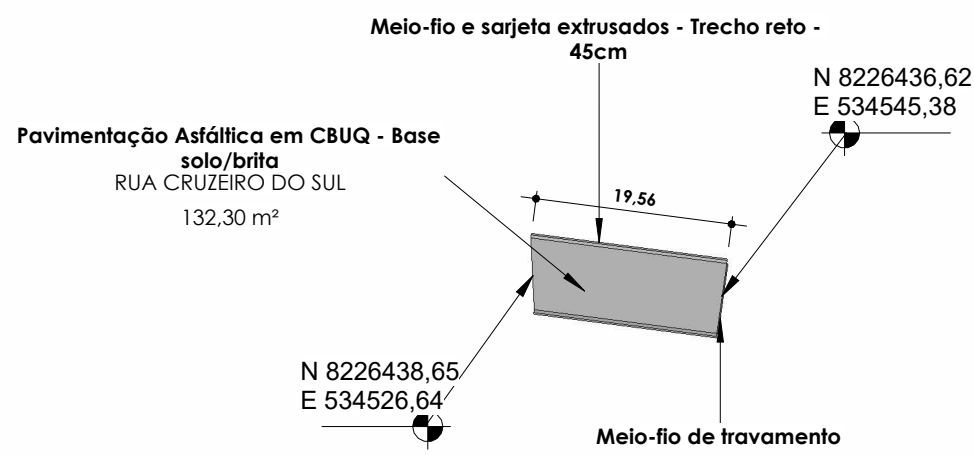
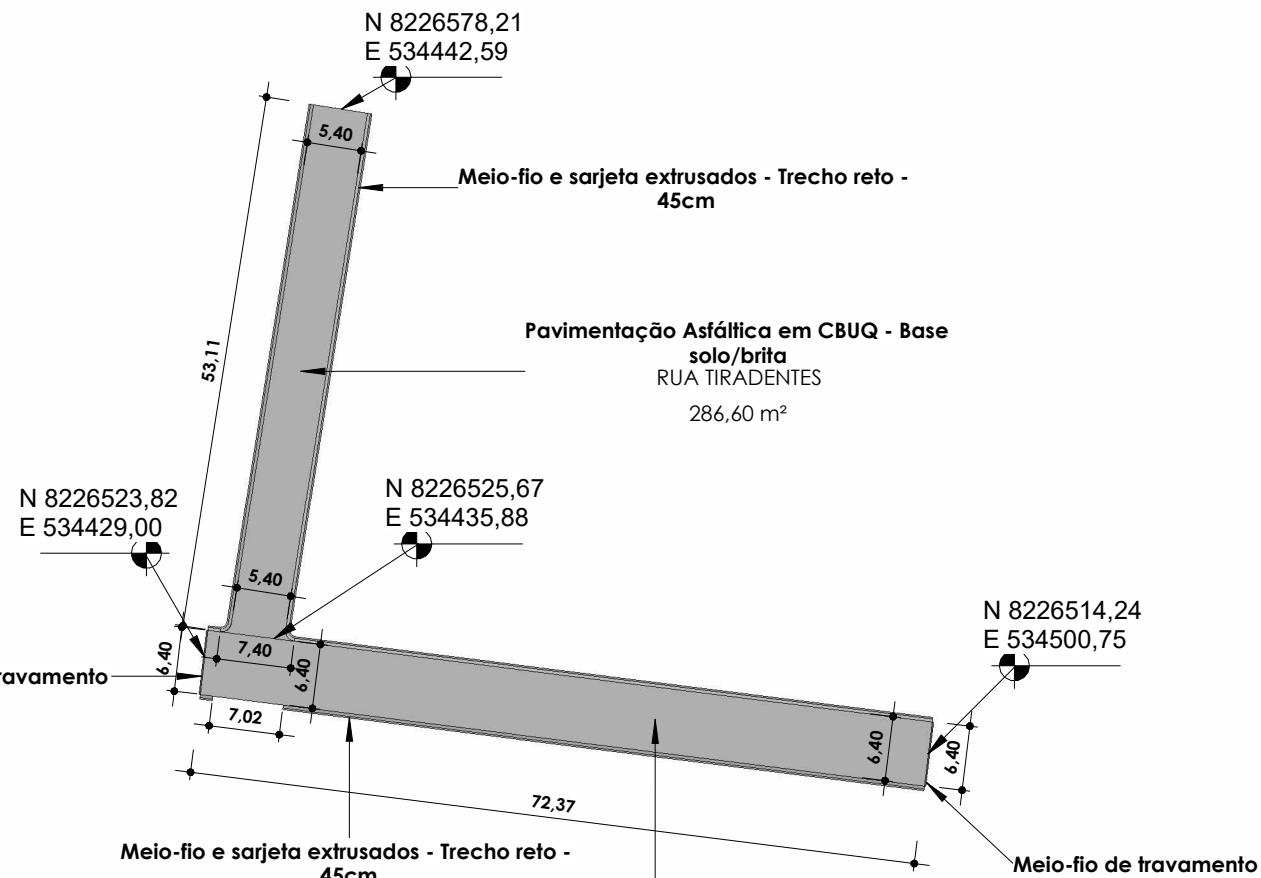
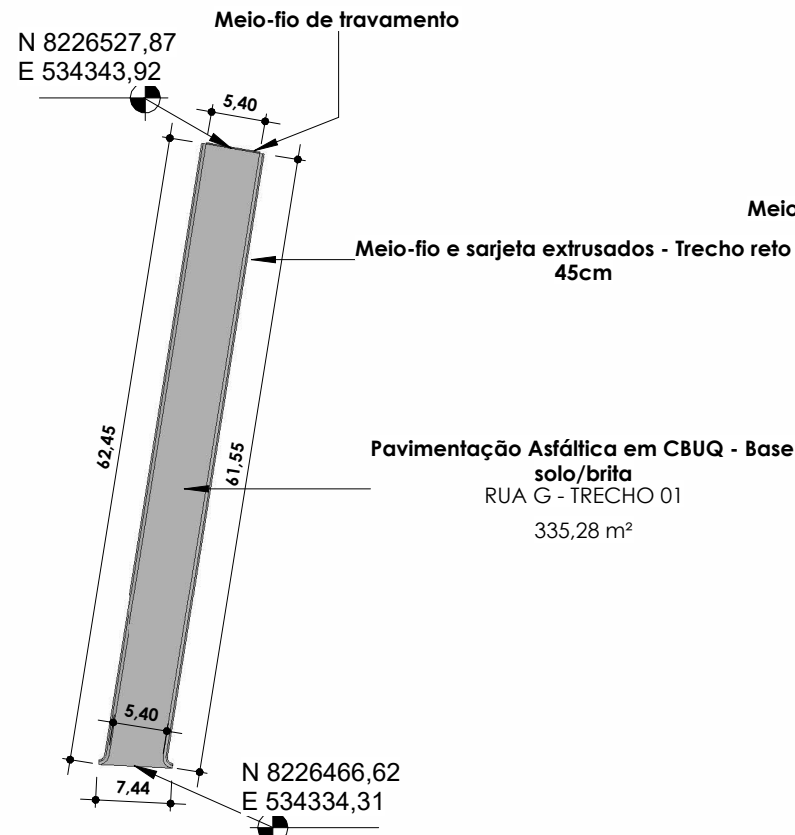


PLANTA DE COTAS - RUA C E RUA PARAÍSO
ESC:1 : 750



PLANTA DE COTAS - RUAS MONTES CLAROS - "G" - TIRADENTES - CRUZEIRO DO SUL - "02"
ESC:1 : 750



PLANTA HUMANIZADA - RUA C E RUA PARAÍSO
ESC:1 : 750

PLANTA HUMANIZADA - RUA ASTOLFO CAETANO
ESC:1 : 750




Tabela de Meio-fio de travamento	
Nome da via	Comprimento (m)
RUA 02	12,80 m
RUA C	21,84 m
RUA CRUZEIRO DO SUL	7,00 m
RUA G - TRECHO 01	5,40 m
RUA MONTES CLAROS	3,20 m
RUA PARAÍSO	3,97 m

Tabela de Meio-fio e Sarjeta - Trecho reto extrusados	
Nome da via	Comprimento (m)
RUA 02	130,33 m
RUA C	156,40 m
RUA C - TRECHO 02	59,89 m
RUA CRUZEIRO DO SUL	37,80 m
RUA G - TRECHO 01	125,14 m
RUA MONTES CLAROS	119,85 m
RUA PARAÍSO	158,12 m
RUA TIRADENTES	107,13 m

Tabela de Pavimentação Asfáltica (CBUQ)				
Nome da via	Material	Espessura (m)	Área (m²)	Volume (m³)
Pavimentação Asfáltica em CBUQ - Base solo/brita				
RUA 02	Concreto asfáltico	0,03 m	463,23 m²	13,90 m³
RUA 02	Imprimação	0,00 m	463,23 m²	0,00 m³
RUA 02	Pintura de Ligação	0,00 m	463,23 m²	0,00 m³
Pavimentação Asfáltica em CBUQ - Base solo/brita				
RUA C - TRECHO 01	Concreto asfáltico	0,03 m	675,83 m²	20,27 m³
RUA C - TRECHO 01	Imprimação	0,00 m	675,83 m²	0,00 m³
RUA C - TRECHO 01	Pintura de Ligação	0,00 m	675,83 m²	0,00 m³
Pavimentação Asfáltica em CBUQ - Base solo/brita				
RUA C - TRECHO 02	Concreto asfáltico	0,03 m	222,33 m²	6,67 m³
RUA C - TRECHO 02	Imprimação	0,00 m	222,33 m²	0,00 m³
RUA C - TRECHO 02	Pintura de Ligação	0,00 m	222,33 m²	0,00 m³
Pavimentação Asfáltica em CBUQ - Base solo/brita				
RUA CRUZEIRO DO SUL	Concreto asfáltico	0,03 m	132,30 m²	3,97 m³
RUA CRUZEIRO DO SUL	Imprimação	0,00 m	132,30 m²	0,00 m³
RUA CRUZEIRO DO SUL	Pintura de Ligação	0,00 m	132,30 m²	0,00 m³
Pavimentação Asfáltica em CBUQ - Base solo/brita				
RUA G - TRECHO 01	Concreto asfáltico	0,03 m	335,28 m²	10,06 m³
RUA G - TRECHO 01	Imprimação	0,00 m	335,28 m²	0,00 m³
RUA G - TRECHO 01	Pintura de Ligação	0,00 m	335,28 m²	0,00 m³
Pavimentação Asfáltica em CBUQ - Base solo/brita				
RUA MONTES CLAROS	Concreto asfáltico	0,03 m	191,77 m²	5,75 m³
RUA MONTES CLAROS	Imprimação	0,00 m	191,77 m²	0,00 m³
RUA MONTES CLAROS	Pintura de Ligação	0,00 m	191,77 m²	0,00 m³
Pavimentação Asfáltica em CBUQ - Base solo/brita				
RUA PARAÍSO	Concreto asfáltico	0,03 m	510,22 m²	15,31 m³
RUA PARAÍSO	Imprimação	0,00 m	510,22 m²	0,00 m³
RUA PARAÍSO	Pintura de Ligação	0,00 m	510,22 m²	0,00 m³
Pavimentação Asfáltica em CBUQ - Base solo/brita				
RUA TIRADENTES	Concreto asfáltico	0,03 m	286,60 m²	8,60 m³
RUA TIRADENTES	Imprimação	0,00 m	286,60 m²	0,00 m³
RUA TIRADENTES	Pintura de Ligação	0,00 m	286,60 m²	0,00 m³



CONTRATADA:



CARVALHO AMARAL

ENGENHARIA & PROJETOS

CNPJ Nº: 16.783.066/0001-35

AVENIDA MESTRA FRINHA, Nº 726 - 1º ANDAR, CIDADE SANTA MARIA

MONTES CLAROS/MG - CEP: 39401-074

CONTRATANTE:



PREFEITURA DE

SÃO FRANCISCO

São Francisco no caminho certo

CNPJ Nº: 22.679.153/0001-40

AVENIDA MONTES CLAROS, Nº 243 - CENTRO

SÃO FRANCISCO/MG - CEP: 39300-000

RESPONSÁVEL TÉCNICO:

GERALDO DIAS PEREIRA JÚNIOR

CREA/CAU: 248.562/D

RESPONSÁVEL LEGAL:

PREFEITO(A) MUNICIPAL DE SÃO FRANCISCO-MG

EXECUÇÃO DA 6ª ETAPA DE PAVIMENTAÇÃO ASFÁLTICA EM CBUQ, EM DIVERSAS RUAS DO MUNICÍPIO DE SÃO FRANCISCO, CONFORME CONTRATO DE FINANCIAMENTO Nº 0610.213-92

DESCRIÇÃO: PLANTA DE COTAS, PLANTA HUMANIZADA, CROQUI DE LOCALIZAÇÃO, TABELA DE PAVIMENTAÇÃO E MEIO-FIO.

ENDEREÇO DA OBRA: DIVERSOS LOGRADOUROS NA SEDE DO MUNICÍPIO DE SÃO FRANCISCO-MG

MUNICÍPIO: MUNICÍPIO DE SÃO FRANCISCO-MG

DATA INICIAL: 22 DE DEZ. DE 2023

FASE DO PROJETO: FINAL

ART/RRT: MG20242936357

DATA DA REV.: 24 DE ABRIL DE 2024

REFERÊNCIA DO PROJETO: 2334

ESCALA: INDICADAS

Nº REVISÃO: 01

02/05

GEOMÉTRICO